








# Výkres základního členění území

## 1 : 5 000





# ÚP DRAŽICE

### Legenda

#### Hranice územních jednotek

-  hranice katastrálního území
-  hranice řešeného území
-  zastavěné území ke dni 31.1.2009
-  zastavitelná plocha; kód a číslo plochy
-  plocha přestavby; kód a číslo plochy
-  plocha územní rezervy; kód a číslo plochy
-  plochy, kde změny prověřit územní studii

#### Doplňující údaje

-  mapová kresba DKM (digitální katastrální mapa)
-  mapová kresba KMD (katastrální mapa - digitalizovaná)
-  vrstevnice
-  kresba - doplněná

#### Přehled rozvojových ploch

##### Zastavitelné plochy

- Z1 - bydlení městského charakteru
- Z2 - bydlení městského charakteru
- Z3 - bydlení venkovského charakteru s ochranným režimem
- Z4 - bydlení venkovského charakteru
- Z5 - bydlení venkovského charakteru
- Z6 - bydlení venkovského charakteru
- Z8 - bydlení venkovského charakteru
- Z9 - bydlení venkovského charakteru
- Z10 - bydlení venkovského charakteru
- Z11 - bydlení venkovského charakteru
- Z12 - bydlení venkovského charakteru
- Z13 - bydlení venkovského charakteru
- Z14 - bydlení venkovského charakteru
- Z15 - bydlení venkovského charakteru
- Z16 - bydlení venkovského charakteru s ochranným režimem
- Z17 - plocha smíšená obytná venkovská
- Z18 - plocha smíšená obytná venkovská
- Z19 - plocha smíšená obytná venkovská
- Z20 - plocha smíšená obytná venkovská
- Z21 - plocha smíšená obytná venkovská
- Z22 - plocha smíšená obytná venkovská
- Z23 - plocha smíšená obytná venkovská
- Z24 - rekreace hromadná
- Z25 - veřejné prostranství
- Z26 - občanské vybavení
- Z27 - občanské vybavení
- Z28 - plocha smíšená výrobní
- Z30 - technická infrastruktura -  
- zařízení kanalizační sítě (ČOV)
- Z31 - dopravní infrastruktura -  
- zařízení kanalizační sítě (ČOV)

##### Plochy přestavby

- P2 - občanské vybavení
- P3 - plocha smíšená výrobní

##### Plochy územních rezerv

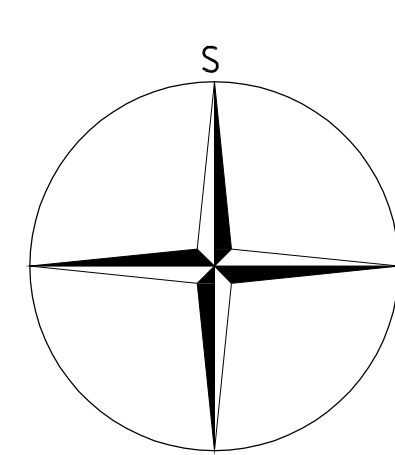
- R3 - bydlení venkovského charakteru
- R4 - bydlení venkovského charakteru
- R5 - bydlení venkovského charakteru
- R6 - bydlení městského charakteru
- R7 - plocha smíšená výrobní
- R8 - plocha smíšená výrobní
- R9 - plocha smíšená výrobní
- R10 - plocha smíšená výrobní
- R11 - bydlení venkovského charakteru
- R12 - bydlení venkovského charakteru
- R13 - občanské vybavení
- R14 - veřejné prostranství - veřejná zeleň



**Záznam o účinnosti :**

Správní orgán vydávající územní plán : zastupitelstvo obce Dražice  
 Číslo jednací : OUD264/2010  
 Datum vydání : 1.7. 2010  
 Datum nabytí účinnosti : 16.7. 2010

Pořizovatel : Úřad územního plánování  
 MěÚ Tábor, odbor územního rozvoje  
 Oprávněná úřední osoba pořizovatele : ved. odboru Ing. Vlastimil Křemen



PARÉ	ÚZEMNÍ PLÁN DRAŽICE	1 : 5 000
VÝKRES ZÁKLADNÍHO ČLENĚNÍ ÚZEMÍ		
Zpracovatel : Atelier KA 21	datum : červenec 2010	číslo výkresu : N1
Zodpov. projektant : Ing. arch. Alena Kalinová, ĚKA 22 518		
Projektant : Ing. arch. Jan Kláša		