

Koordinanční výkres - detail

1 : 2 000

Legenda

Hranice územních jednotek

- hranice katastrálního území
- hranice řešeného území
- hranice zastavěného území ke dni 31.1.2009
- zastavitelná plocha; kód a číslo plochy
- plocha přestavby; kód a číslo plochy
- plocha územní rezervy; kód a číslo plochy
- plochy, kde změny provedl územní studie

Doplnující údaje

- mapová kresba DKM (digitální kat. mapa)
- mapová kresba KM-D (kat. mapa - digitalizovaná)
- kresba - doplněná
- vrstevnice
- hranice BPEJ; kód BPEJ a třída ochrany
- plochy meliorací

Plochy s rozdílným způsobem využití

- | stav | návrh | II. etapa | úz. rezerva |
|-------|-------|-----------|-------------|
| BV-S | BV-N | BV-N II | R3 |
| BVo-S | BVo-N | | R6 |
| BM-S | BM-N | | |
| SV-S | SV-N | SV-N II | |
| Rh-S | Rh-N | | |
| Ri-S | | | R13 |
| OV-S | OV-N | | |
| OVo-S | | | |
| OS-S | | | |
| OH-S | | | |
| PV-S | PV-N | | R14 |
| ZV-S | | | |
| Vx-S | | | R7 |
| VS-S | VS-N | | |
| ZS-S | | | |

Plochy dopravní infrastruktury

- DSI-S
- DSI-N
- DSIII-S
- DSIII-N
- DSm-S
- DSm-N
- DSu-S
- DSu-N

Plochy technické infrastruktury

- TVv-S
- TVv-N
- TVk-S
- TVk-N

- PLOCHY BYDLENÍ venkovského charakteru
- PLOCHY BYDLENÍ venkov. charakteru s ochranným režimem
- PLOCHY BYDLENÍ městského charakteru
- PLOCHY SMÍŠENÉ OBYTNÉ venkovské
- PLOCHY REKREACE hromadné
- PLOCHY REKREACE individuální
- PLOCHY OBČANSKÉHO VYBAVENÍ
- PLOCHY OBČANSKÉHO VYBAVENÍ s ochranným režimem
- PLOCHY OBČANSKÉHO VYBAVENÍ sport
- PLOCHY OBČANSKÉHO VYBAVENÍ příbívky
- PLOCHY VEŘEJNÝCH PROSTRANSTVÍ
- PLOCHY VEŘEJNÝCH PROSTRANSTVÍ veřejné zeleně
- PLOCHY VÝROBY A SKLADOVÁNÍ výroba a skladování tržavin
- PLOCHY SMÍŠENÉ VÝROBNÍ dílenská výroba, sklady, nerušící výroba
- PLOCHY ZELENÉ zeleň soukromá, vyhrazená

Plochy nezastavěného území

- W-S
- W-N
- NZO-S
- NZO-N
- NZL-S
- NZL-N
- NL-S
- NL-N
- NSK-S
- NSK-N

Plochy specifické

- X-S

Limity využití území

ÚSES a přírodní limity

- regionální biokoridor (RBK)
- lokální biocentrum (LBC)
- lokální biokoridor (LBK)
- interakční prvek (IP)
- hranice EVL NATURA 2000
- vzdálenost 50m od hranice lesa
- hranice záplavy z r. 2002 (Vlaseňický potok)
- aktivní zóna záplavového území (Lužnice)
- hranice Q100 (Lužnice)

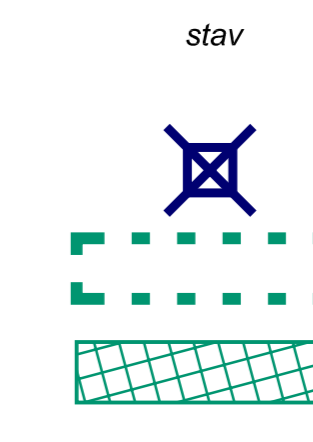
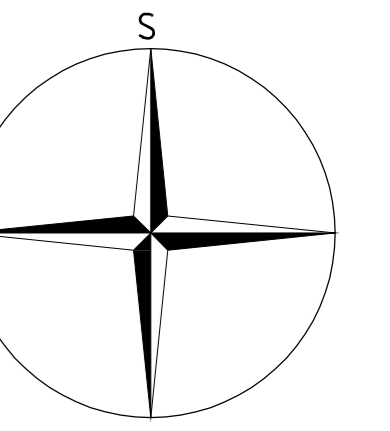
Kulturní limity

- nehmotné kulturní památky
- hranice archeologických lokalit
- hodnota území - dominanta kostelního návsi (hranice zastavitelného území)

Civilizační a technické limity

- OP silnice I. třídy
- OP silnice III. třídy
- OP vztelových a přířtačkových prostorů letiště Všeohod
- OP letiště Všeohod
- limity OP ČOV
- OP vedení VN 22kV
- OP radionové trasy
- OP střešnice (ÚAP)
- OP střelnice (VUSS)

ÚP DRAŽICE



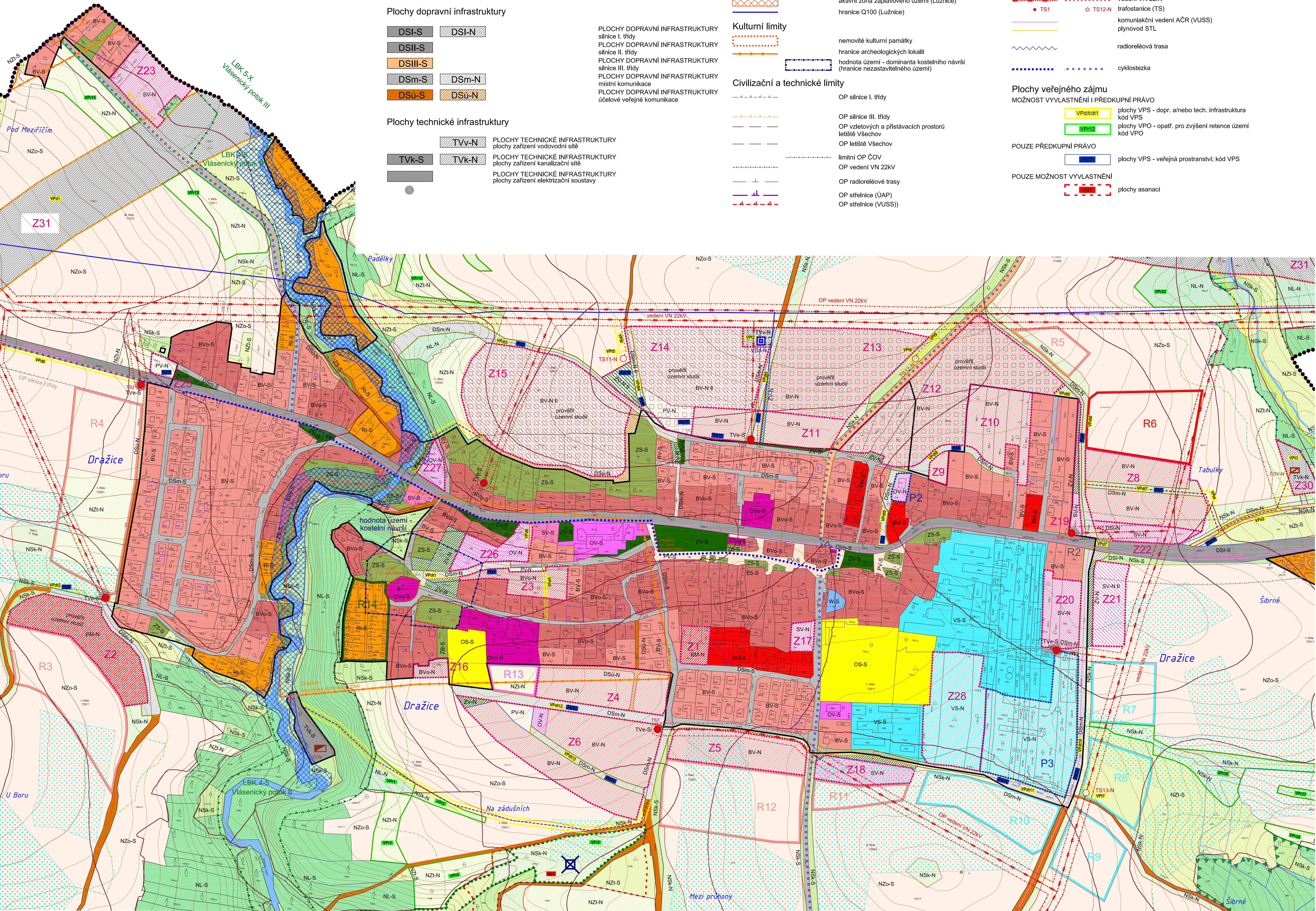
- stará zálež., kontaminovaná plocha
- plochy vojenské střelnice Dražice
- plochy důležitě pro obranu státu

Technická a vybraná dopravní infrastruktura

- hlavní vodovodní přívaděč vodjem (VDU)
- hlavní kanalizační řad čistírna odpadních vod (ČOV)
- vedení VN 22kV trafostanice (TS)
- komunikační vedení ACR (VUSS)
- plynovod STL
- radionové trasy
- cyklostezka

Plochy veřejného zájmu

- MOŽNOST VYVLASTNĚNÍ I PŘEDKUPNÍ PRÁVO
- MOŽNOST VYVLASTNĚNÍ II
- POUZE PŘEDKUPNÍ PRÁVO
- POUZE MOŽNOST VYVLASTNĚNÍ



Přehled rozvojových ploch

Zastavitelné plochy

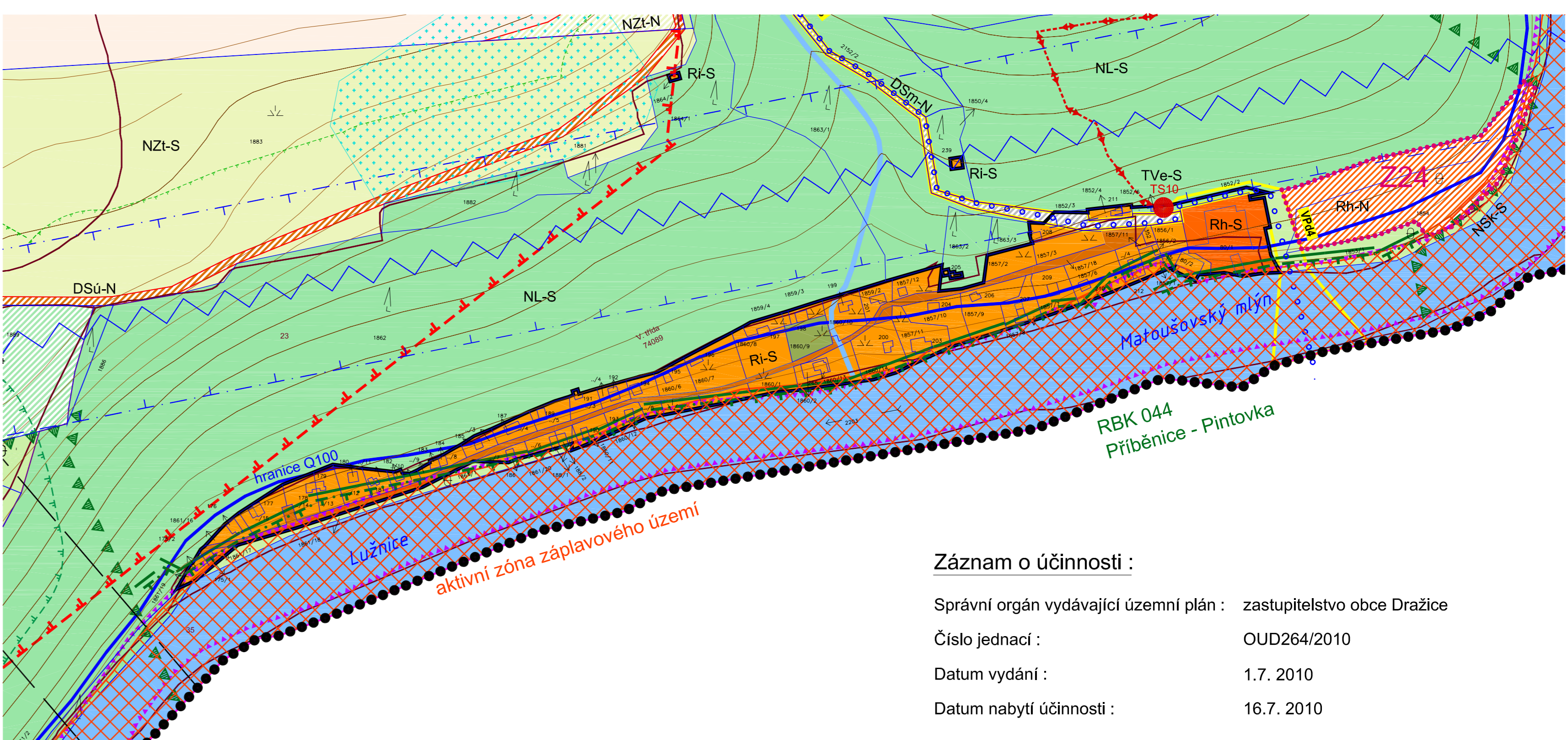
- Z1 - bydlení městského charakteru
- Z2 - bydlení městského charakteru
- Z3 - bydlení venkovského charakteru s ochranným režimem
- Z4 - bydlení venkovského charakteru
- Z5 - bydlení venkovského charakteru
- Z6 - bydlení venkovského charakteru
- Z8 - bydlení venkovského charakteru
- Z9 - bydlení venkovského charakteru
- Z10 - bydlení venkovského charakteru
- Z11 - bydlení venkovského charakteru
- Z12 - bydlení venkovského charakteru
- Z13 - bydlení venkovského charakteru
- Z14 - bydlení venkovského charakteru
- Z15 - bydlení venkovského charakteru
- Z16 - bydlení venkovského charakteru s ochranným režimem
- Z17 - plocha smíšená obytná venkovská
- Z18 - plocha smíšená obytná venkovská
- Z19 - plocha smíšená obytná venkovská
- Z20 - plocha smíšená obytná venkovská
- Z21 - plocha smíšená obytná venkovská
- Z22 - plocha smíšená obytná venkovská
- Z23 - rekreace hromadná
- Z24 - veřejné prostranství
- Z25 - občanské vybavení
- Z26 - občanské vybavení
- Z28 - plocha smíšená výrobní
- Z30 - technická infrastruktura - zařízení kanalizační sítě (ČOV)
- Z31 - dopravní infrastruktura - koridor přílohy silnice I/19

Plochy územních rezerv

- R3 - bydlení venkovského charakteru
- R4 - bydlení venkovského charakteru
- R5 - bydlení městského charakteru
- R6 - bydlení venkovského charakteru
- R7 - plocha smíšená výrobní
- R8 - plocha smíšená výrobní
- R9 - plocha smíšená výrobní
- R10 - plocha smíšená výrobní
- R11 - bydlení venkovského charakteru
- R12 - bydlení venkovského charakteru
- R13 - občanské vybavení
- R14 - veřejné prostranství - veřejné zeleně

PŘEHLED VPS, VPO A PLOCH PRO ASANACI

- VPS veřejných prostranství
- VPS dopravní a technické infrastruktury
- VPS technické infrastruktury
- VPO pro zvýšení retenčních schopností území
- VÝZNAM KÓDOVÁNÍ



Záznam o účinnosti:
 Správný orgán vydávající územní plán: zastupitelstvo obce Dražice
 Číslo jednací: OUD264/2010
 Datum vydání: 1.7. 2010
 Datum nabytí účinnosti: 16.7. 2010

Pořizovatel: Úřad územního plánování
 MěÚ Tabor, odbor územního rozvoje
 Oprávněná úřední osoba pořizovatele: ved. odboru Ing. Vlastimil Křemen

PARĚ	ÚZEMNÍ PLÁN DRAŽICE - ODŮVODNĚNÍ	1 : 2 000
Zpracoval: Atelier KA 21	datum: červenec 2010	02
Zodpov. projektant: Ing. arch. Alena Katirová, čka 02 517	číslo výkresu:	
Projektant: Ing. arch. Jan Kolář		